

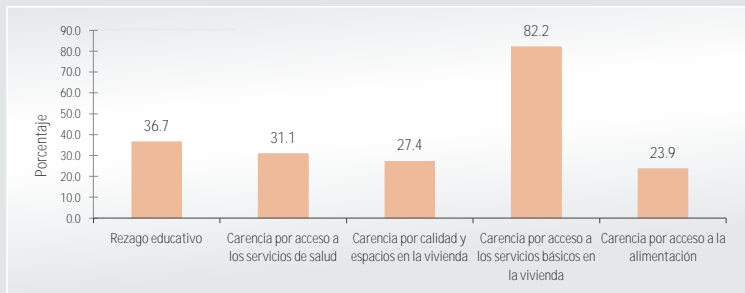


Tochimilco, Puebla

I. Información general del municipio, 2015

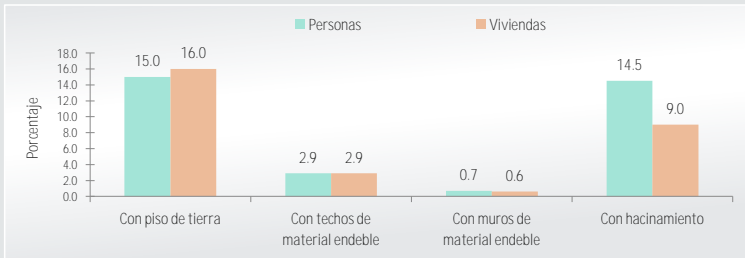
Población en viviendas particulares habitadas	Municipio	Entidad
	Tochimilco	Puebla
Número de personas	17,956	6,168,883
Porcentaje con respecto al total de la entidad	0.29	100.00
Viviendas particulares habitadas	Municipio	Entidad
	Tochimilco	Puebla
Número de viviendas	4,538	1,554,026
Porcentaje con respecto al total de la entidad	0.29	100.00

II. Indicadores de carencias sociales del municipio, 2015¹

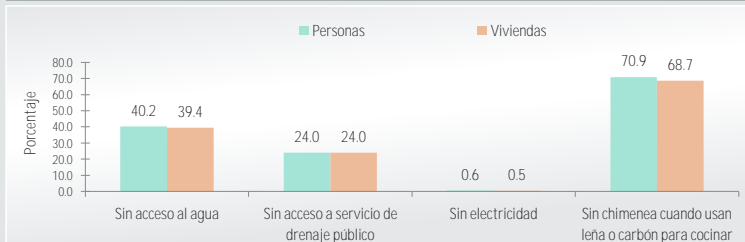


III. Carencias en las viviendas del municipio, 2015¹

Carencia por calidad y espacios en la vivienda			
Número de personas con la carencia	Porcentaje respecto al total de personas	Número de viviendas con la carencia	Porcentaje respecto al total de viviendas
4,889	27.4	1,049	23.3



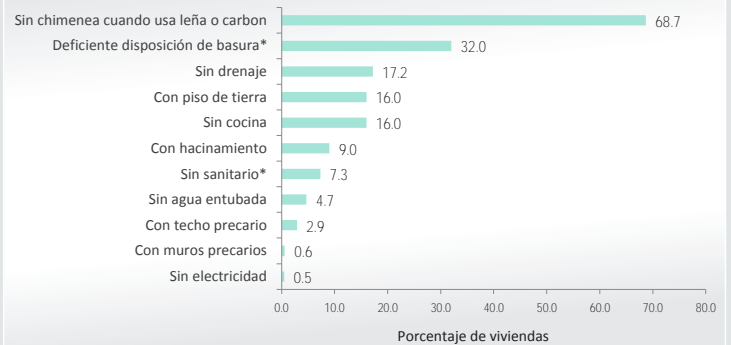
Carencia por servicios básicos en la vivienda			
Número de personas con la carencia	Porcentaje respecto al total de personas	Número de viviendas con la carencia	Porcentaje respecto al total de viviendas
14,430	82.2	3,524	80.2



Fuente: Secciones I-V elaboración de la SEDESOL con datos de la Encuesta Intercensal 2015.

1. Para obtener las estimaciones se sigue la Metodología para la Medición Multidimensional de Pobreza en México publicada por el CONEVAL; no obstante, las cifras pueden variar respecto a las estimaciones oficiales que presentará el CONEVAL durante el año 2016, debido a que las estimaciones que aquí se presentan se obtienen de manera directa, a partir de la información en la Encuesta Intercensal 2015, sin aplicar ningún proceso de calibración, como lo hace el CONEVAL para obtener la información oficial de pobreza municipal.

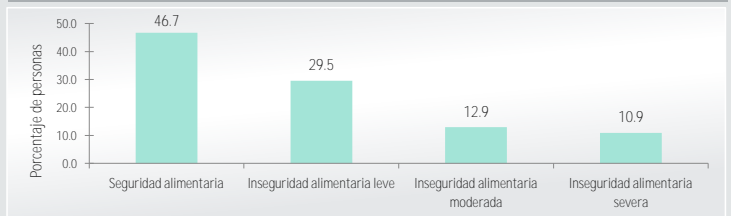
IV. Principales rezagos en las viviendas del municipio, 2015¹



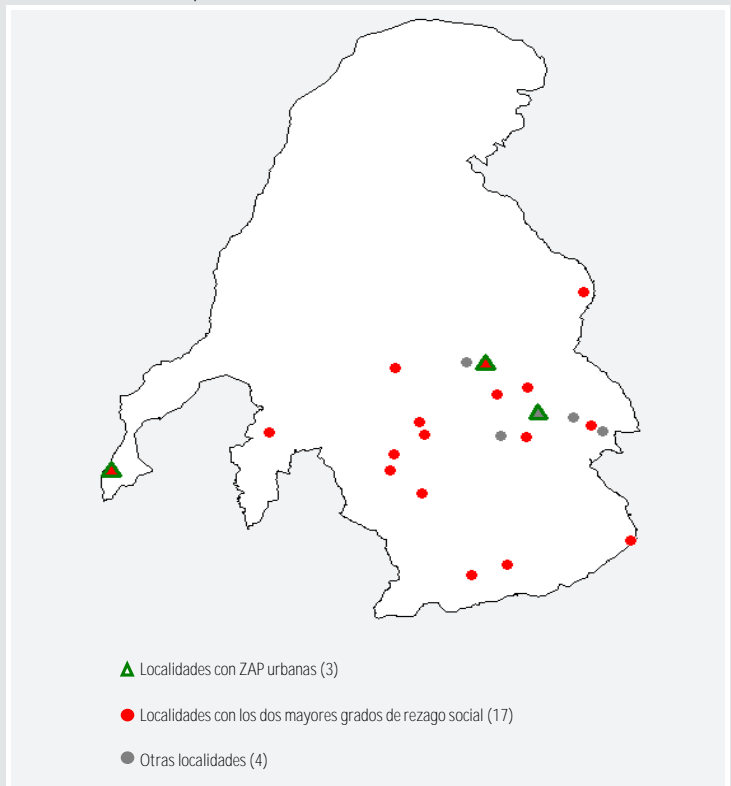
*Los componentes señalados no inciden de manera directa en la reducción de carencias sociales asociadas a la vivienda.

V. Indicadores asociados a la carencia por acceso a la alimentación, 2015¹

Número de personas con la carencia	Porcentaje respecto al total de personas
4,199	23.9



VI. Localidades con mayor rezago social y ZAP urbanas en el municipio, 2010



Fuente: Elaboración de la SEDESOL con datos del CONEVAL e INEGI.



Tochimilco, Puebla

Localidades con ZAP urbanas, 2016

Número	Clave de la localidad	Nombre de la localidad
1	211880001	TOCHIMILCO
2	211880002	SAN ANTONIO ALPANOCAN
3	211880006	LA MAGDALENA YANCUITLALPAN
4		
5		
6		
7		
8		
9		
10		
11		
12		
13		
14		
15		
16		
17		
18		
19		
20		
21		
22		
23		
24		
25		
26		
27		
28		
29		
30		
31		
32		
33		
34		
35		
36		
37		
38		
39		
40		
41		
42		
43		
44		
45		
46		
47		
48		
49		
50		
51		
52		
53		
54		
55		
56		
57		
58		
59		
60		
61		
62		
63		
64		
65		
66		
67		
68		
69		
70		

Localidades con los dos mayores grados de rezago social en el municipio, 2010

Número	Clave de la localidad	Nombre de la localidad
1	211880002	SAN ANTONIO ALPANOCAN
2	211880003	SANTA CRUZ CUAUTOMATITLA
3	211880004	GUADALUPE CUILOTEPEC (SANTA CATARINA CUILOTEPEC)
4	211880005	SAN FRANCISCO HUILANGO
5	211880006	LA MAGDALENA YANCUITLALPAN
6	211880007	TECUANIPA (SAN MIGUEL TECUANIPA)
7	211880008	SANTA CATALINA TEPANAPA
8	211880009	SANTIAGO TOCHIMIZOLCO
9	211880010	SAN LUCAS TULCINGO
10	211880011	SAN MARTÍN ZACATEMPA
11	211880013	JERUSALÉN
12	211880014	SAN LORENZO
13	211880025	LA CONCEPCIÓN
14	211880026	GUADALUPE
15	211880027	SAN JUAN TEJUPA
16	211880028	TEPATLACTITLA (PIEDRA PLANA)
17	211880032	SANTA CRUZ
18		
19		
20		
21		
22		
23		
24		
25		
26		
27		
28		
29		
30		
31		
32		
33		
34		
35		
36		
37		
38		
39		
40		
41		
42		
43		
44		
45		
46		
47		
48		
49		
50		
51		
52		
53		
54		
55		
56		
57		
58		
59		
60		
61		
62		
63		
64		
65		
66		
67		
68		
69		
70		

*Para obtener mayor información sobre las localidades con mayor grado de rezago social y ZAP urbanas en el municipio, consulte las siguientes direcciones electrónicas:
http://www.gob.mx/cms/uploads/attachment/file/53089/GRS_2010.pdf y http://www.gob.mx/cms/uploads/attachment/file/51946/ZAP_Urbanas_2016.pdf